



evropský
sociální
fond v ČR



EVROPSKÁ UNIE



MINISTERSTVO ŠKOLSTVÍ,
MLÁDEŽE A TĚLOVÝCHOVY



OP Vzdělávání
pro konkurenceschopnost



INVESTICE DO ROZVOJE VZDĚLÁVÁNÍ

SHRNUTÍ EXKURZE

Ve dnech 17.6. – 25.6. se uskutečnila další z exkurzí, hrazených z prostředků ESF v rámci projektu Geoinovace. Konala se opět ve spolupráci MU v Brně a UP Olomouci, takže se jí zúčastnili studenti z obou těchto akademických pracovišť. Hlavním cílem a náplní exkurze bylo poznání dvou bývalých jugoslávských republik – Bosny a Hercegoviny a Chorvatska.

Vyjeli jsme v pátek navečer a již v sobotu ráno byli v bosenském hlavním městě **Sarajevo**, kde jsme se ubytovali a zbylý čas věnovali prohlídkám tohoto historického, druhdy olympijského, později za války obklíčeného a bombardovaného města a poznávali jeho typickou orientální atmosféru. Druhý den jsme podnikli výlet do nedalekého pohoří **Bukovik**, k téměř stometrovému vodopádu **Skakavac**: dále jsme navštívili krasovou vyvěračku řeky Bosny (**Vrelo Bosne**). Nedělní ráno jsme pak věnovali prohlídce známého sarajevského tunelu ve čtvrti **Donji Kotorac**, který v době občanské války umožňoval zásobení obleženého Sarajeva.

Cesta pokračovala k pohoří **Igman**, do areálu ZOH Sarajevo 1984, konkrétně k bývalým skokanským můstkům. Vzhledem k následným válečným událostem (jejichž stopy jsou v Bosně i patnáct let po ukončení konfliktu stále patrné) tvoří dnes můstky pouhé torzo. Odtud dál jsme pokračovali do vnitrozemí Hercegoviny, kolem pohoří **Prenj** a **Čvrsnica** a kaňonem řeky **Neretvy** do hercegovské metropole **Mostaru**. Centrum města bylo po obnovení starého Hajrudinova mostu r. 2004 znovu zapsáno na seznam UNESCO. Z Mostaru jsme pokračovali na místo dalšího noclehu – do poutního města **Medžugorje**.

Následující den do autobusu přistoupila profesorka Snežana Musa z Mostarské univerzity a společně s ní jsme absolvovali okružní jízdu Hercegovinou. Navštívili jsme např. krasový vývěr **Vrelo Bune** (v někdejší hlavním městě Hercegoviny, **Blagaj**), mokřadní rezervaci **Hutovo Blato**, místo s několika tisíc let starými ilyrskými hroby, pobřežní město **Neum** i úrodnou deltu Neretvy. Okruh byl zakončen nevšední podívanou na vodopády **Kravica**, přezdíváné někdy pro svou krásu „malé Iguazú.“

Po marném pokusu dostat se k místu zjevení panny Marie v Medžugorji (oslavy třicetiletého výročí zjevení přilákaly davy poutníků a turistů), jsme projížděli dále vnitrozemím Bosny a později Chorvatska, kde jsme měli možnost sledovat nejen typické ukázky krasových tvarů, ale i poměrně drastické poválečné změny v sídelní struktuře. Další významnou zastávkou byla

dalmatská metropole **Split** – starověké Salonae s velkolepým Diocletianovým palácem. Večer jsme dojeli do **Zadaru**.

Následující den exkurze se nás ujala průvodkyně Anica ze Zadarské univerzity. Společně s ní jsme prošli historické centrum Zadaru či se podívali na ostrov **Pag** s jeho prakticky aridním podnebím, solankami (byli jsme i v muzeu soli) a hájem tisíciletých oliv na mysu **Lun**. Další den jsme strávili prakticky celý na objednané lodi, která nás dovezla na další z ostrovů, **Dugi Otok**, se slaným jezerem a stovky let starým mramorovým lomem.

V sobotu jsme se ještě na několik hodin zastavili v chorvatském hlavním městě **Zagreb** – a odtud už přímou cestou do Brna, kam jsme dorazili ve večerních hodinách.

TRASA A PROGRAM

17.6. 2011

Brno – Bratislava – Győr

18.6. 2011

Győr – Osijek – Zenica – Sarajevo (ubytování a prohlídka města)

19.6. 2011

Sarajevo – Nahorevo (túra na pohoří Bukovik – vodopád Skakavac) – lázně Ilidža – Vrelo Bune - Sarajevo

20.6. 2011

Sarajevo – Donji Kotorac (tunel pod sarajevským letištěm) – Igman (areál ZOH 1984) – údolí Neretvy – Mostar - Medžugorje

21.6. 2011

Medžugorje – Mostar (průvodkyně prof. Snežana Musa) – Blagaj – Vrelo Bune – Hutovo Blato (illyrské hroby) – Neum – delta Neretvy – vodopády Kravica – Medžugorje

22.6. 2011

Medžugorje – Livno – Split (Diokleciánův palác) - Zadar

23.6. 2011

Zadar (průvodkyně Anica) – Pag (aridní krajina, solanky + muzeum soli, olivové háje na mysu Lun) - Zadar

24.6. 2011

Zadar – Dugi Otok (plavba lodí) - Zadar

25.6. 2011

Zadar – Zagreb – Šentilj – Graz - Brno

FOTOPŘÍLOHA



Obr. 1 Sarajevské panorama



Obr. 2 Část Sarajeva



Obr. 3 Jeden z mnoha válečných hřbitovů v Sarajevu



Obr. 4 Hrob bývalého bosenského prezidenta Aliji Izetbegoviće (1925 – 2003)



Obr. 5 Baščaršija, historické centrum Sarajeva




Obr. 6 Program modliteb v jedné ze sarajevských mešit




Obr. 7 Nahorevo je malá obec v horách na předměstí Sarajeva




Obr. 8 Opuštěný dům v pohoří Bukovik



Obr. 9 Vodopád Skakavac v pohoří Bukovik



Obr. 10 Skakavac měří 98 m



Obr. 11 Vyděračka řeky Bosny (Vrelo Bosne)



Obr. 12 Zbytky tunelu pod sarajevským letištěm (Donji Kotorac)



Obr. 13 Olympijský areál Igman (ZOH Sarajevo 1984)




Obr. 14 V olympijském areálu



Obr. 15 Na stupních vítězů v olympijském areálu



Obr. 16 Pohled z můstku na olympijský areál



Obr. 17 Hornaté vnitrozemí Bosny a Hercegoviny



Obr. 18 Mostar



Obr. 19 Nový katolický kostel v chorvatské části Mostaru



Obr. 20 Prof. Snežana Musa z Mostarské univerzity




Obr. 21 Chráněné území Hutovo blato



Obr. 22 Bývalé město Hutovo, dnes převážně vysídlené



Obr. 23 Delta Neretvy



Obr. 24 Vodopády Kravica u Medžugorje



Obr. 25 Vodopády Kravica u Medžugorje



Obr. 26 Poutní místo Medžugorje slaví 30. Výročí zjevení Panny Marie




Obr. 27 Krasová krajina ve vnitrozemí západní Bosny



Obr. 28 Krasové polje ve vnitrozemí Bosny



Obr. 29 Model města Split




Obr. 30 Diokleciánův palác ve Splitu



Obr. 31 Split, socha Řehuře (Grgura) Ninského



Obr. 32 Prohlídka Zadaru, druhá zleva naše chorvatská průvodkyně Anica



Obr. 33 Ostrov Pag v důsledku dlouhodobého antropogenního tlaku vykazuje téměř aridní podmínky



Obr. 34 Vnitrozemí Pagu



Obr. 35 Ostrov Pag, v pozadí pohoří Velebit




Obr. 36 Z muzea zpracování soli v městě Pag



Obr. 37 Tisícileté olivy na mysu Lun (ostrov Pag)



Obr. 38 Na vyhlídkové lodi Zadar – Dugi Otok



Obr. 39 Katedrala v Záhřebu